





# ÚZEMNÍ STUDIE ÚS1 HORNÍ LHOTA - ÚHORKY

## 5. KONCEPCE DOPRAVNÍ INFRASTRUKTURY

### MĚŘITKO 1 : 1 000

#### LEGENDA:

-  VYMEZENÍ ŘEŠENÉ PLOCHY
- LEGENDA STÁVAJÍCÍ DOPRAVNÍ INFRASTRUKTURY:**
  -  SILNICE, MÍSTNÍ KOMUNIKACE A DOPRAVNÍ PLOCHY PRO MOTOROVÁ VOZIDLA
  -  ÚČELOVÉ KOMUNIKACE, POLNÍ CESTY
  -  CHODNÍKY, STEZKY PRO CHODCE A CYKLISTY




#### LEGENDA NAVRHOVANÉ DOPRAVNÍ INFRASTRUKTURY:

-  KOMUNIKACE OBSLUŽNÉ A DOPRAVNÍ PLOCHY





#### LEGENDA STÁVAJÍCÍCH VYBRANÝCH POZEMKŮ A PLOCH:

-  POZEMKY URČENÉ K PLNĚNÍ FUNKCÍ LESA (LESNÍ POZEMKY)


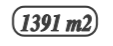

#### LEGENDA NAVRHOVANÝCH POZEMKŮ A PLOCH:

-  POZEMKY PRO VÝSTAVBU RODINNÝCH DOMŮ (STAVEBNÍ POZEMKY)
-  POZEMKY VEŘEJNÝCH PROSTRANSTVÍ - VEŘEJNÉ ZELENĚ (dle §7 odst. 2 vyhl. 501/2006 Sb.)
-  PLOCHY ZELENĚ V PROSTOŘECH KOMUNIKACÍ

#### ULIČNÍ ČÁRY A HRANICE:

-  HRANICE ZASTAVĚNÉHO ÚZEMÍ
-  NAVRŽENÁ HRANICE STAVEBNÍCH POZEMKŮ (IDEOVÝ NÁVRH)
-  ULIČNÍ ČÁRA
-  STAVEBNÍ ČÁRA

#### OSTATNÍ JEVY:

-  2 POŘADOVÉ ČÍSLO POZEMKU
-  1391 m<sup>2</sup> NAVRŽENÁ VÝMĚRA POZEMKU
-  VZDÁLENOST 50 m OD OKRAJE POZEMKU URČENÉHO K PLNĚNÍ FUNKCÍ LESA

VÝMĚRA ŘEŠENÉHO ÚZEMÍ: 3,056 ha  
 PODKLADOVÁ DATA (c) ČESKÝ ÚŘAD ZEMĚMĚŘICKÝ A KATASTRÁLNÍ  
 ÚDAJE Z KATASTRU NEMOVITOSTÍ K 08/2021



PROJEKTOVÁ ČINNOST, URBANISMUS, ÚZEMNÍ PLÁNOVÁNÍ, EKOLOGIE, GIS

**URBANISTICKÉ STŘEDISKO OSTRAVA, s.r.o.**

Spartakovců 3, Ostrava-Poruba, 70800

tel: 596 939 530, 596 939 531

ZODP.PROJEKTANT : ING. ARCH. HELENA SALVETOVÁ

ZAK. Č. : U - 643 -1

ZPRACOVATEL : ING. VÁCLAV ŠKVAIN

OBJEDNATEL : OBEC HORNÍ LHOTA

DATUM : ZÁŘÍ 2021

