

ÚZEMNÍ STUDIE ÚS1 HORNÍ LHOTA - ÚHORKY









3. SOUČASNÝ STAV SE ZAKRESLENÍM LIMITŮ VYUŽITÍ ÚZEMÍ

MĚŘITKO 1 : 1 000




LEGENDA:

 VYMEZENÍ ŘEŠENÉ PLOCHY



LEGENDA STÁVAJÍCÍCH VYBRANÝCH POZEMKŮ A PLOCH:

-  POZEMKY RODINNÝCH DOMŮ V PLOCHÁCH SO DLE PLATNÉHO ÚP
-  POZEMKY OBČANSKÉ VYBAVENOSTI (MATEŘSKÁ ŠKOLA, OÚ) V PLOCHÁCH OV DLE PLATNÉHO ÚP
-  POZEMKY OBČANSKÉ VYBAVENOSTI (HŘIŠTĚ) V PLOCHÁCH OS DLE PLATNÉHO ÚP
-  POZEMKY TECHNICKÉ INFRASTRUKTURY (VODOJEM) V PLOCHÁCH TI DLE PLATNÉHO ÚP
-  SKI AREÁL VAŇKŮV KOPEC
-  POZEMKY URČENÉ K PLNĚNÍ FUNKCÍ LESA (LESNÍ POZEMKY)
-  ZEMĚDĚLSKÉ POZEMKY - ORNÁ PŮDA
-  ZEMĚDĚLSKÉ POZEMKY - TRVALÉ TRAVNÍ POROSTY




OSTATNÍ JEVY:

-  HRANICE ZASTAVĚNÉHO ÚZEMÍ
-  VZDÁLENOST 50 m OD OKRAJE POZEMKU URČENÉHO K PLNĚNÍ FUNKCÍ LESA
-  LOKALITY SE VZROSTLOU ZELENÍ



LEGENDA DOPRAVNÍ INFRASTRUKTURY:

-  SILNICE, MÍSTNÍ KOMUNIKACE A DOPRAVNÍ PLOCHY PRO MOTOROVÁ VOZIDLA
-  ÚČELOVÉ KOMUNIKACE, POLNÍ CESTY

LEGENDA INFRASTRUKTURY VODNÍHO HOSPODÁŘSTVÍ:

-  VODOVODNÍ ŘÁD PITNÉ VODY
-  VODOJEM
-  JEDNOTNÁ KANALIZACE

LEGENDA ENERGETICKÉ INFRASTRUKTURY:

-  VEDENÍ NN VZDUŠNÉ
-  VEDENÍ NN, ZEMNÍ KABELOVÉ
-  STŘEDOTLAKÝ (STL) PLYNOVOD
-  MÍSTNÍ TELEKOMUNIKAČNÍ VEDENÍ, ZEMNÍ KABELOVÉ
-  ZÁKLADOVÁ STANICE

VÝMĚRA ŘEŠENÉHO ÚZEMÍ: 3,056 ha
 PODKLADOVÁ DATA (c) ČESKÝ ÚŘAD ZEMĚMĚŘICKÝ A KATASTRÁLNÍ
 ÚDAJE Z KATASTRU NEMOVITOSTÍ K 08/2021



PROJEKTOVÁ ČINNOST, URBANISMUS, ÚZEMNÍ PLÁNOVÁNÍ, EKOLOGIE, GIS

URBANISTICKÉ STŘEDISKO OSTRAVA, s.r.o.

Spartakovců 3, Ostrava-Poruba, 70800

tel: 596 939 530, 596 939 531

ZODP.PROJEKTANT : ING. ARCH. HELENA SALVETOVÁ

ZAK. Č. : U - 643 - 1

ZPRACOVATEL : ING. VÁCLAV ŠKVAIN

OBJEDNATEL : OBEC HORNÍ LHOTA

DATUM : ZÁŘÍ 2021

