



ÚZEMNÍ PLÁN HORNÍ LHOTA







ZMĚNA Č. 1

NÁVRH PRO PROJEDNÁNÍ

5. VÝKRES VEŘEJNĚ PROSPĚŠNÝCH STAVEB, OPATŘENÍ A ASANACÍ 1 : 5 000

 HRANICE REŠENÉHO ÚZEMÍ

VYMEZENÍ VEŘEJNĚ PROSPĚŠNÝCH STAVEB, VEŘEJNĚ PROSPĚŠNÝCH OPATŘENÍ

-  VD VEŘEJNĚ PROSPĚŠNÉ STAVBY DOPRAVNÍ INFRASTRUKTURY
-  VT VEŘEJNĚ PROSPĚŠNÉ STAVBY TECHNICKÉ INFRASTRUKTURY
-  VT VEŘEJNĚ PROSPĚŠNÉ STAVBY TECHNICKÉ INFRASTRUKTURY
-  VO VEŘEJNĚ PROSPĚŠNÉ STAVBY OBČANSKÉHO VYBAVENÍ
-  VZ VEŘEJNĚ PROSPĚŠNÉ STAVBY ZELENÉ INFRASTRUKTURY
-  VU VEŘEJNĚ PROSPĚŠNÁ OPATŘENÍ K ZAJIŠTĚNÍ FUNKCE ÚZEMNÍHO SYSTÉMU EKOLOGICKÉ STABILITY



PROJEKTOVÁ ČINNOST, URBANISMUS, ÚZEMNÍ PLÁNOVÁNÍ, EKOLOGIE, GIS

URBANISTICKÉ STŘEDISKO OSTRAVA, s.r.o.

OSTRAVA s.r.o. Spartakovců 6014/3, Ostrava-Poruba, 70800 tel: 596 939 530, 596 939 531

ZODP.PROJEKTANT: ING.ARCH.HELENA SALVETOVÁ ZAK. ČÍSLO: U - 554

ZPRACOVATEL: ING.ARCH.HELENA SALVETOVÁ

OBJEDNATEL: OBEC HORNÍ LHOTA DATUM: LISTOPAD 2025