

ÚZEMNÍ STUDIE ÚS2 HORNÍ LHOTA - HRADSKÁ 4. VÝKRES URBANISTICKÉ KONCEPCE MĚŘÍTKO 1 : 1 000

LEGENDA:



VYMEZENÍ ŘEŠENÉ PLOCHY

LEGENDA STÁVAJÍCÍCH VYBRANÝCH POZEMKŮ A PLOCH:



POZEMKY URČENÉ K PLNĚNÍ FUNKCÍ LESA (LESNÍ POZEMKY)

LEGENDA NAVRHOVANÝCH POZEMKŮ A PLOCH:



POZEMKY PRO VÝSTAVBU RODINNÝCH DOMŮ (STAVEBNÍ POZEMKY)



POZEMKY VEŘEJNÝCH PROSTRANSTVÍ - VEŘEJNÉ ZELENĚ (dle §7 odst. 2 vyhl. 501/2006 Sb.)




POZEMKY PRO VÝSTAVBU POZEMNÍCH KOMUNIKACÍ (dle §22 odst. 2 vyhl. 501/2006 Sb)

ULIČNÍ ČÁRY A HRANICE:




HRANICE ZASTAVĚNÉHO ÚZEMÍ



NAVRŽENÁ HRANICE STAVEBNÍCH POZEMKŮ (IDEOVÝ NÁVRH)



ULIČNÍ ČÁRA



STAVEBNÍ ČÁRA

OSTATNÍ JEVY:

2

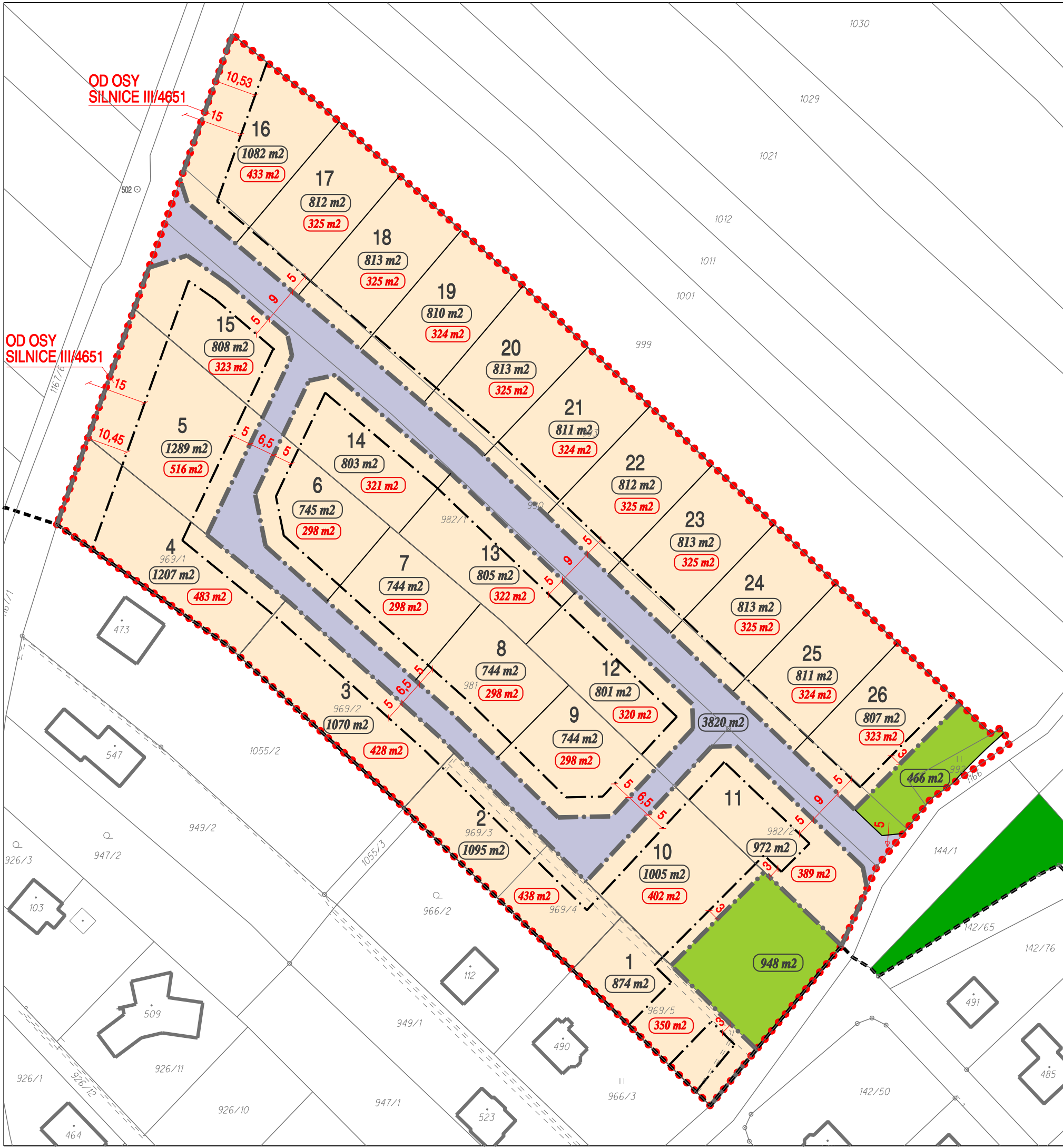
POŘADOVÉ ČÍSLO POZEMKU

1391 m²

NAVRŽENÁ VÝMĚRA POZEMKU

556 m²

ZASTAVITELNOST STAVEBNÍHO POZEMKU
(koeficient zastavění pozemku je dle platného ÚP 0,4)



VÝMĚRA ŘEŠENÉHO ÚZEMÍ: 2,817 ha
PODKLADOVÁ DATA (c) ČESKÝ ÚŘAD ZEMĚMĚŘICKÝ A KATASTRÁLNÍ
ÚDAJE Z KATASTRU NEMOVITOSTÍ K 08/2021



PROJEKTOVÁ ČINNOST, URBANISMUS, ÚZEMNÍ PLÁNOVÁNÍ, EKOLOGIE, GIS

URBANISTICKÉ STŘEDISKO OSTRAVA, s.r.o.

Spartakovců 3, Ostrava-Poruba, 70800

tel: 596 939 530, 596 939 531

ZODP.PROJEKTANT : ING. ARCH. HELENA SALVETOVÁ

ZAK. Č. : U - 643 - 2

ZPRACOVATEL : ING. VÁCLAV ŠKVAIN

OBJEDNATEL : OBEC HORNÍ LHOTA

DATUM : ZÁŘÍ 2021

