










ÚZEMNÍ STUDIE ÚS1 HORNÍ LHOTA - ÚHORKY






6. VÝKRES KONCEPCE TECHNICKÉ INFRASTRUKTURY

MĚŘÍTKO 1 : 1 000






LEGENDA:

-  VYMEZENÍ ŘEŠENÉ PLOCHY
- LEGENDA STÁVAJÍCÍ DOPRAVNÍ INFRASTRUKTURY:**
 -  SILNICE, MÍSTNÍ A ÚČELOVÉ KOMUNIKACE, POLNÍ CESTY, CHODNÍKY, STEZKY PRO CYKLISTY A DOPRAVNÍ PLOCHY PRO MOTOROVÁ VOZIDLA
- LEGENDA NAVRHOVANÉ DOPRAVNÍ INFRASTRUKTURY:**
 -  KOMUNIKACE OBSLUŽNÉ A DOPRAVNÍ PLOCHY
- LEGENDA NAVRHOVANÝCH POZEMKŮ A PLOCH:**
 -  POZEMKY PRO VÝSTAVBU RODINNÝCH DOMŮ (STAVEBNÍ POZEMKY)
 -  POZEMKY VEŘEJNÝCH PROSTRANSTVÍ - VEŘEJNÉ ZELENĚ (dle §7 odst. 2 vyhl. 501/2006 Sb.)
 -  PLOCHY ZELENĚ V PROSTORECH KOMUNIKACÍ
- ULIČNÍ ČÁRY A HRANICE:**
 -  NAVRŽENÁ HRANICE STAVEBNÍCH POZEMKŮ (IDEOVÝ NÁVRH)
 -  ULIČNÍ ČÁRA
- OSTATNÍ JEVY:**
 -  2 POŘADOVÉ ČÍSLO POZEMKU

LEGENDA STÁVAJÍCÍ ENERGETICKÉ INFRASTRUKTURY:

-  VEDENÍ NN VZDUŠNÉ
-  VEDENÍ NN, ZEMNÍ KABELOVÉ
-  STŘEDOTLAKÝ (STL) PLYNOVOD
-  MÍSTNÍ TELEKOMUNIKAČNÍ VEDENÍ, ZEMNÍ KABELOVÉ
-  ZÁKLADOVÁ STANICE




LEGENDA NAVRHOVANÉ ENERGETICKÉ INFRASTRUKTURY:

-  VEDENÍ VN, ZEMNÍ KABELOVÉ
-  VEDENÍ NN, ZEMNÍ KABELOVÉ
-  DISTRIBUČNÍ TRAFOSTANICE
-  STŘEDOTLAKÝ (STL) PLYNOVOD
-  MÍSTNÍ TELEKOMUNIKAČNÍ VEDENÍ, ZEMNÍ KABELOVÉ

LEGENDA STÁVAJÍCÍ INFRASTRUKTURY VODNÍHO HOSPODÁŘSTVÍ:

-  VODOVODNÍ ŘÁD PÍTNÉ VODY
-  JEDNOTNÁ KANALIZACE
-  VODOJEM

LEGENDA NAVRŽENÉ INFRASTRUKTURY VODNÍHO HOSPODÁŘSTVÍ:

-  VODOVODNÍ ŘÁD PÍTNÉ VODY
-  SPLAŠKOVÁ KANALIZACE KANALIZACE
-  AUTOMATICKÁ TLAKOVÁ STANICE

VÝMĚRA ŘEŠENÉHO ÚZEMÍ: 3,056 ha
 PODKLADOVÁ DATA (c) ČESKÝ ÚŘAD ZEMĚMĚŘICKÝ A KATASTRÁLNÍ
 ÚDAJE Z KATASTRU NEMOVITOSTÍ K 08/2021



PROJEKTOVÁ ČINNOST, URBANISMUS, ÚZEMNÍ PLÁNOVÁNÍ, EKOLOGIE, GIS

URBANISTICKÉ STŘEDISKO OSTRAVA, s.r.o.

Spartakovců 3, Ostrava-Poruba, 70800

tel: 596 939 530, 596 939 531

ZODP.PROJEKTANT : ING. ARCH. HELENA SALVETOVÁ

ZAK. Č. : U - 643 -1

ZPRACOVATEL : ING. VÁCLAV ŠKVAIN

OBJEDNATEL : OBEC HORNÍ LHOTA

DATUM : ZÁŘÍ 2021

