

ÚZEMNÍ PLÁN HORNÍ LHOTA

ÚZEMNÍ PLÁN HORNÍ LHOTA BYL SPOLUFINANCOVÁN Z PROSTŘEDKŮ MINISTERSTVA PRO MÍSTNÍ ROZVOJ
NÁVRH PRO OPAKOVANÉ VEŘEJNÉ PROJEDNÁNÍ

8. VÝKRES ŠIRŠÍCH VZTAHŮ

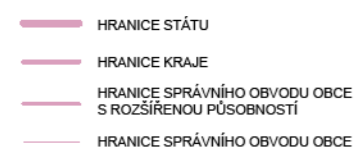
1 : 50 000



PŘEVZATO ZE ZÁSAD ÚZEMNÍHO ROZVOJE MORAVSKOSLEZSKÉHO KRAJE PO VYDÁNÍ AKTUALIZACE Č. 1


JEVY INFORMATIVNÍ

ADMINISTRATIVNĚ SPRÁVNÍ ČLENĚNÍ

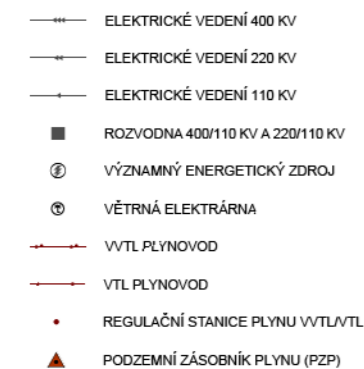


LIMITY VYUŽITÍ ÚZEMÍ

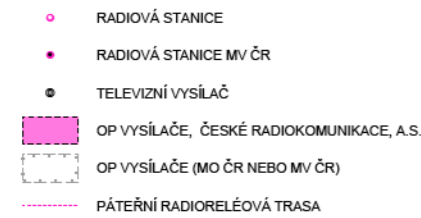
DOPRAVA



ENERGETIKA



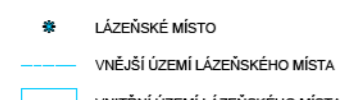
SPOJE



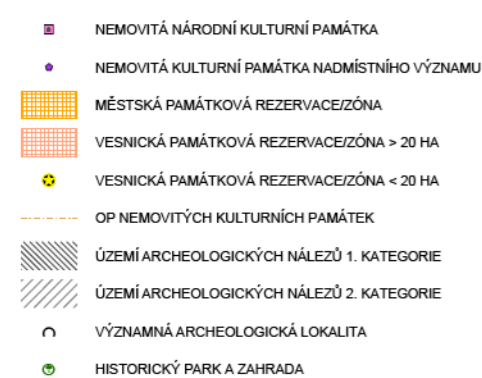
ODPADOVÉ HOSPODÁŘSTVÍ



LÁZNĚ




KULTURNÍ A HISTORICKÉ HODNOTY



LIMITY VYUŽITÍ ÚZEMÍ (pokračování)

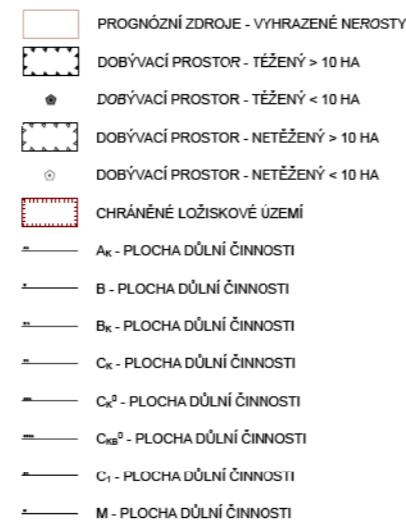
VODNÍ HOSPODÁŘSTVÍ



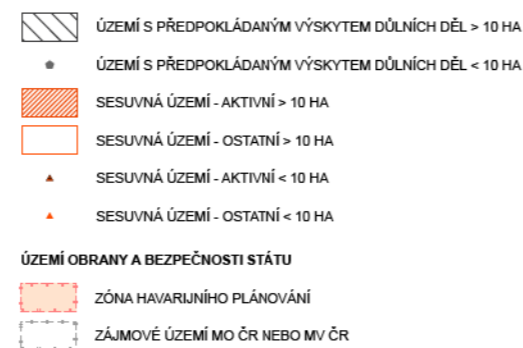
OCHRANA PŘÍRODY A KRAJINY



HORNINOVÉ PROSŘEDÍ

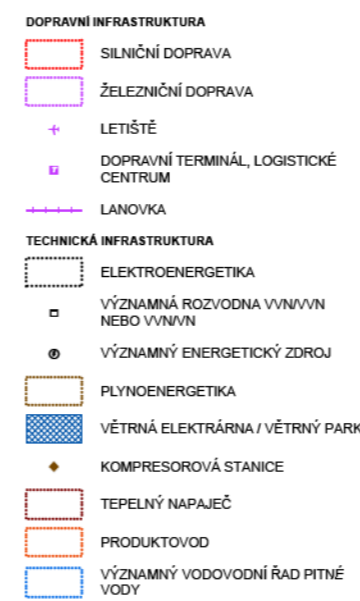


*dle rozhodnutí ochrany území a územní úpravy v rámci územní ochrany území

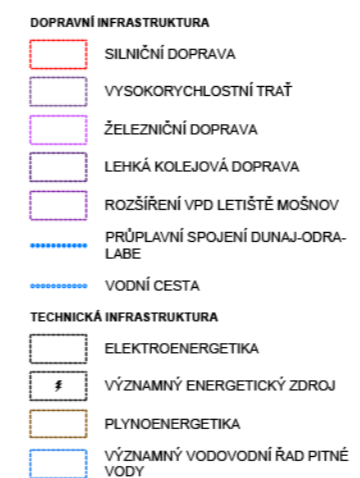


JEVY NAVRHOVANÉ

PLOCHY A KORIDORY NADMÍSTNÍHO VÝZNAMU



ÚZEMNÍ REZERVY



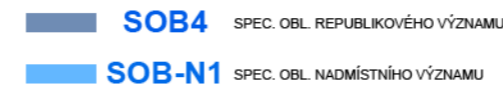
KODOVÉ OZNAČENÍ PLOCH A KORIDORŮ NADMÍSTNÍHO VÝZNAMU, ÚZEMNÍCH REZERV

| Plochy a koridory | střední doprava |
|--------------------|---|
| D55 D23 D123 DR1 | střední doprava |
| D143 D219 D167 DR4 | železniční doprava |
| D157 DR2 D158 D395 | ostatní doprava |
| E27 E21 E297 | elektronenergetika |
| P14 P214 P162 | plynoenergetika |
| T1 PR1 V162 | ostatní technická infrastruktura |
| VZ1 | vodní sborž nové vodnítohy a doprovodná propovodňová opatření |
| AV10 | lokality vhodné pro akumulaci vod |
| PO14 | propovodňová ochrana |
| RPZ1 RP311 RP61 | plocha pro ekonomické aktivity |
| OZ1 | migranční koridor pro velká ložiska v prostoru železnižské tražky (nadregionální osakoridor OSES) |

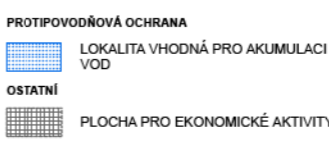
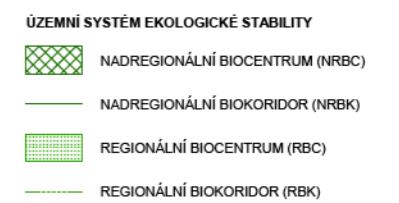

ROZVOJOVÉ OSY A OBLASTI



SPECIFICKÉ OBLASTI



Pozn.
a) Pro čtenost kartografického zobrazení byla stala tohoto topologického upravena.
b) V případech, kdy změny ve vymezení vpuštětoho a vloženo koridorů a ploch nebo ploch částí mnti mnti a mnti (sklovo výkupu (1:50 000) jednotočne zobrazení (ploš mnti = 100m). jsou přehledně zobrazeny nové řady vymezení A - ZUR MOK.
c) Zářevy ploch a koridorů a OSES mimo hranice Moravskoslezského kraje mají pouze informativní charakter.
Vedení ploch a koridorů mimo území Moravskoslezského kraje (informativní jev)
OSES
migranční koridor
ostatní infrastruktura



POZNÁMKA: NĚKTERÉ JEJY OBSAŽENÉ V LEGENDĚ SE VE VÝKRESĚ NEMUSÍ VYSKYTOVAT